







Id. zgłoszenia prac geodezyjnych	6640.1369.2021
Organ służby geodezyjnej, który otrzymał zgłoszenie	STAROSTWO POWIATOWE 76-200 SŁUPSK
Nr oraz data sporządzenia protokołu z pozytywnym wynikiem weryfikacji	6640.1369.2021_29825
	07.07.2021
Imię Nazwisko oraz nr upr. Kierownika prac geodezyjnych	

Geodeta Uprawniony
mgr inż. **Łukasz Kacprzak**
lukasz.kacprzak@pkig.pl 660-681-828
zakres1.2.4 nrupr.21302

		PKiG Sp. z o.o. ul. Filipiński 10A 02-077 Warszawa tel. 792-262-601	
		NIP: 701-040-12-76, REGON: 146946630	
MAPA DO CELÓW PROJEKTOWYCH			
pow. słupski, gm. Główny, ob. Ciemiń, ul. -			
Słupsk, 07.07.2021			
ID	6640.1369.2021		
Miejscowość		Główny	
Jednostka ewidencyjna	Identyfikator	221204_2	
	Nazwa	Główny	
Obszar ewidencyjny	Identyfikator	221204_2.0004	
	Nazwa	Ciemno	
Skala mapy		1:1000	
Sekcja		numeryczna	
Nazwa układu	prostokątnych płaskich	PWUG 2000/6	
	wysokości	PL-ETRF2007_NH	
Oznaczenie obszaru, który był przedmiotem aktualizacji		fioletowy	
Oznaczenie i informacje o służebnościach gruntowych mających wpływ na zagospodarowanie gruntów zlokalizowanych w granicach projektowanej inwestycji		wykonano bez ustalenia obciążenia	
Oznaczenie symbolu konturu użytku gruntowego, który nie jest ujawniany w bazie danych ewidencji gruntów i budynków		brak	
Nie wykazuje się istnienia w terenie innych nie wykazanych na niniejszej mapie urządzeń podziemnych, które nie były zgłoszone do inwentaryzacji.			

=====	zakres inwestycji = granica obszaru Natura 2000 Bagna Izbickie PLH220001
—————	granica działki ewidencyjnej
255/1	numer działki ewidencyjnej
-----	granica użytku gruntowego
W	oznaczenie użytku gruntowego
—————	łączna granica działki i użytku
=====	istniejące rowy melioracyjne
K17-6	nazwa rowu

	przegroda ziemna
	przegroda drewniano-ziemna $h \leq 0.5m$
	przegroda drewniano-ziemna $h > 0.5m$
	przegroda drewniana
	zablokowanie przepustu
	numer budowl

-  zasięg budowl
- zasięg "cofki"
-  zasięg "podsiąku"